



Ayuntamiento de  
**CANDAMO**

# **INFORME DE SITUACIÓN DE LA INFANCIA Y ADOLESCENCIA DE CANDAMO (ASTURIAS)**

Julio 2017, actualizado a febrero de 2018.



**VIII Convocatoria de Reconocimiento Ciudades Amigas de la  
Infancia, UNICEF Comité Español**

## **INDICE**

### **1. INTRODUCCIÓN**

### **2. PARTE DESCRIPTIVA**

#### **2.1. INFORMACIÓN BÁSICA DEL CONCEJO DE CANDAMO**

#### **2.2. ANÁLISIS DE LA SITUACIÓN DE LA INFANCIA Y ADOLESCENCIA EN CANDAMO**

#### **2.3. RECURSOS DEL TERRITORIO RELACIONADOS CON LA INFANCIA Y ADOLESCENCIA.**

### **3. PARTE VALORATIVA**

#### **3.1. EVALUACIÓN DEL II PLAN INTEGRAL DE INFANCIA Y ADOLESCENCIA. METODOLOGÍA.**

### **4. CONCLUSIONES.-**

#### **4.1. RETOS**

#### **4.2. PRIORIDADES**

#### **4.3. OBJETIVOS A CONSEGUIR.**

## AGRADECIMIENTOS

A todas las personas que se citan a continuación por su colaboración en el desarrollo y evaluación del II Plan de Infancia y en la elaboración del III Plan de Infancia y Adolescencia de Candamo. Porque de una forma directa o indirecta colaboran en la consecución de los objetivos planteados, depositan la voluntad y esfuerzos para un objetivo común.

**Alcaldía corporación municipal (2011-2014)** José Antonio García Vega  
**Alcaldía corporación municipal (2014-2019)** Natalia González Menéndez

### **Concejalías Delegadas del Ayuntamiento de Candamo**

#### **Representantes de los grupos Políticos Municipales**

- Rafael Coalla Suárez
- M<sup>a</sup> Elena Fernández González
- Donadina Cuervo López
- Julio Granda Fernández

### **Profesionales del Ayuntamiento de Candamo**

#### **Policía Local de Candamo.**

- Oscar González González

#### **Telecentro de Candamo.**

- Ana Cristina Álvarez García.

#### **Biblioteca y Centro de Interpretación de la caverna de la Peña, San Román, Candamo.**

- Mónica García Álvarez.

#### **Programa Rompiendo Distancias.**

- María Covadonga García Álvarez

#### **Equipo de Intervención Técnica de apoyo a la familia.**

- Rosalinda Rocés Pascual. Psicóloga.
- Eva Santos Moreno. Educadora Social.

#### **Comunidad educativa**

##### **Colegio Público Prieto Bances.**

- Raúl Bermúdez del Riego
- Elena Alija García
- Juan Antonio Garrido Menéndez

**Consultorio periférico de atención primaria de salud de Candamo.**

- Rafael García Mozo
- Ramón Alonso Díaz
- Sara E. Pérez Iglesias

**Representantes de Asociaciones**

**AMPA “La Fresa” del Colegio Público Prieto Bances.**

- M<sup>a</sup> Jesús Criado Martín, Marta Menéndez González, Nuria López Álvarez y actuales presidencias

**Cáritas Diocesana. Parroquias de Candamo.**

- Consuelo Díaz de Greño

**Asociación de personas mayores de Candamo “Amigos para siempre”**

- Feliciano Fernández Menéndez

**Asociación Los 6 Pueblinos de Candamo**

- M<sup>a</sup> Encarnación Fanjul Menéndez
- Florinda García González

**Asociación de Vecinos de “Santo Espíritu”**

- Rubén Granda Martínez

**Candamo Fútbol Sala.**

- Alfonso Lareo Buján
- José Ramón López Cuervo

**Asociación de Vecinos de Murias de Candamo**

- M<sup>a</sup> Victoria Gundín Fernández

**Otras Entidades Colaboradoras.**

**Asociación Juvenil Los Glayus.**

- Natalia González Ovies
- Alejandro García García.

**Observatorio de la Infancia y la Adolescencia del Principado de Asturias. Instituto Asturiano de Atención Integral a la infancia. Consejería de Servicios y Derechos Sociales**

- Carlos Becedóniz Vázquez.

**UNICEF Asturias.**

- Ángel Naval Balbín. Presidente
- María José Platero Díaz. Presidenta
- Pablo Suárez Moro. Coordinador Técnico.

**Menores de 18 años.**

Todas las niñas, los niños y adolescentes que durante este tiempo han participado en el Grupo de participación Infantil y Adolescente en cada una de las distintas secciones, pues han sido ellas y ellos los verdaderos protagonistas

**Coordinación del plan.**

- Cristina María Vega Blanco. Concejalía Delegada de Bienestar Social, Sanidad, Educación e Igualdad del Ayuntamiento de Candamo.
- Carlos Becedóniz Vázquez. Coordinador del Observatorio de la Infancia del Principado de Asturias
- Isabel Ruano Delgado. Trabajadora Social del Ayuntamiento de Candamo.

## 1. INTRODUCCIÓN.

El Ayuntamiento de Candamo aprobó el I Plan Integral de Infancia y Adolescencia de Candamo, el 24 de marzo de 2010. El II Plan Integral de Infancia, fue aprobado por unanimidad del Pleno municipal el 4 de julio de 2012. El 28 de junio de 2012, se aprobó el Reglamento del Consejo Municipal de la Infancia y la Adolescencia de Candamo. El Grupo Municipal de participación infantil de Candamo queda aprobado en el artículo 5 del citado Reglamento y actualmente se reúne en tres secciones, dos los martes y otra los sábados. En este camino, no podemos olvidar, el Reconocimiento de UNICEF, como Ciudad Amiga de la Infancia 2014 – 2018. Son hitos del avance de las Políticas en favor de la Infancia

Nuestra experiencia ha generado sinergias entre niños, niñas, adolescentes, y población adulta, a través de los Consejos de Infancia y Adolescencia pero también a través de actividades conjuntas. Destacando la Feria de Asociaciones que se ha realizado durante varios años y que también es el comienzo de nuestro nuevo Proyecto de Participación Ciudadana, impulsado por la Dirección General de Participación ciudadana del Gobierno del Principado de Asturias.

La metodología seguida para revisar el II Plan y realizar el diagnóstico de la situación de la Infancia consistió en dar voz a todas las personas que participan en el Consejo Municipal de la Infancia y Adolescencia, y principalmente a los niños y niñas que participan en los Grupos de Participación Infantil y Adolescente de Candamo. De esta manera quedaron recogidas las propuestas y expectativas de niños, niñas, entidades públicas o privadas y por tanto, de toda la sociedad.

Además han participado en los datos recogidos distintos agentes, concejales y profesionales con datos específicos de cada una de sus áreas de trabajo:

Trabajadora del padrón municipal.  
Trabajadora de la biblioteca pública.  
Técnica del programa Rompiendo Distancias.  
Trabajadora Social.

Concejales con competencias Delegadas de:

- Bienestar Social.
- Cultura, Turismo, Empleo y Desarrollo Local
- Juventud y Deporte

- Agroganadería, Participación ciudadana.

Se han consultado las siguientes fuentes de datos públicas:

- “Sadei” Sociedad Asturiana de Estudios Económicos e Industriales.
- Observatorio de salud en Asturias OBSA.
- “socialasturias.es” portal de información de la Consejería de Servicios y derechos Sociales del Principado de Asturias.
- Observatorio de la Infancia y la Adolescencia, Principado de Asturias.  
<http://www.observatoriodelainfanciadeasturias.es/>

## 2. PARTE DESCRIPTIVA

### 2.1. INFORMACIÓN BÁSICA DEL CONCEJO DE CANDAMO<sup>1</sup>.-

Candamo es uno de los 78 concejos de la Comunidad Autónoma del Principado de Asturias. Rodeado de 7 municipios, limita al norte con Illas, Castrillón y Soto del Barco, al sur con Grado, al este con Las Regueras, y al oeste con Pravia y Salas. Su superficie es de 71.97 km<sup>2</sup> y se encuentra enmarcado dentro de la Comarca Camín Real de la Mesa, siendo su capital Grullos, una localidad cuyas coordenadas son: Lat. 43° 26' 18.22''N y Long. 6° 3' 26.4''W. La población de Candamo ronda los 2200 habitantes, a quienes se denominan 'candamín' o 'candamina'.

Capital	<b>Grullos</b>
Alcaldesa	<b>Natalia González Menéndez (PSOE)</b>
Subdivisiones	<b>11 Parroquias</b>
Superficie	<b>71.97 km<sup>2</sup> 0,67%</b>
Altitud máxima	<b>La Degollada, 613 msnm</b>
Población	<b>2.049 hab. (2016)</b>
Gentilicio	<b>candamín / candamina</b>
Código Postal	<b>33828 y 33829</b>
Partidos Judiciales de Asturias	<b>Pravia</b>

#### Parroquias.

El Concejo está dividido en las siguientes parroquias: Aces, Cuero, Fenollada, Grullos, Llamero, Murias, Prahúa, San Román, San Tirso, El Valle y Ventosa.

Las 11 parroquias que componen el municipio de Candamo / Camdamu son:

- **Aces** es junto con Grullos una de las parroquias con una única entidad poblacional del mismo nombre.
- **Cueru** está constituida por cuatro pueblos: Cuero, Las Ablanosas, El Campillín ya El Puente Peñaflor / La Ponte Peñaflor.
- **Fenoeda** está compuesta por ocho pueblos, uno de ellos deshabitado en la zona de Candamo (Beifar). Los otros siete son: Santolaya, Ricabu, Fontebona, Valdemora, Fenoeda, Espinosa ya Santusesu.
- **Grullos**, consta de una única unidad de población del mismo nombre, al igual que la parroquia de Aces. Aquí se encuentra la capital de Candamu.

<sup>1</sup> Web oficial del Ayuntamiento de Candamo. <http://www.ayto-candamo.es>



- **Llameiru**, es una parroquia formada por cuatro pueblos: Ferreiros, Llameiru, El Monte ya Villanueva.
- **Murias**, formada por nueve pueblos: Augüera, Güiles, El Caleyú, Figaréu, Murias, Sandiche, Villamarín, Villar ya Las Cárquivas.
- **Praúa**, dos pueblos constituyen esta parroquia: Praúa ya La Mortera.
- **San Román**, esta parroquia tiene tres pueblos: Las Parrucas, Ferreras ya San Román.
- **San Tisu**, formada por los pueblos de L'Outeiru, Villa ya San Tisu.
- **El Valle**, la constituyen tres pueblos: Las Canales, Candamín ya El Valle.
- **Ventosa**, Esta parroquia es la más extensa del concejo, tanto en territorio como en población. Consta de catorce pueblos: Faces, Faéu, La Mafalla, Las Pandiellas, Pulide, La Rebollada, Renera, Tabláu, Los Valles, Las Paciones, La Reigada, Argañosa, La Roñada ya Ventosa.

Para tener una información más detallada, pulse sobre el enlace siguiente:

<http://unamiradaacandamo.blogspot.com/>

## **Historia.**

Candamu, bien definido geográficamente por dos cordales paralelos, con pueblos situados en las suaves gradientes y en el estrecho valle central vertebrado por el río Nalón, presenta indicios de colonización humana desde la más remota antigüedad. Su situación como lugar de paso entre el mar y la meseta, era propicio para asentamientos poblacionales; y los breves interfluvios, espléndidos para pastizales y cultivos.

La conocida Cueva de la Peña de Candamo (San Román), verdadero hito central del territorio, del Paleolítico Superior (35.000-9.000 años antes de Cristo), constituye la primera noticia documentada sobre la presencia humana en el ámbito del futuro concejo, al mismo tiempo que una riqueza patrimonial de valor inestimable. La Época de los metales también ha dejado huellas reconocibles como el famoso brazalete de Llameiru, del Bronce final (1110-1000, aprox. ant. Cristo). Y la larga etapa del Neolítico cuenta así mismo con una serie de construcciones tumulares, relacionadas, por lo general, con cresterías que hacen de divisoria frente a otros territorios -futuros concejos- limítrofes.

Se encuentran estos monumentos funerarios, indicio inequívoco de creencias en el más allá y símbolos al mismo tiempo de poderes locales protohistóricos, en Valdemora y Ventosa; y también en la panorámica sierra de Sollera: verdadero murallón separador de las dos grandes cuencas fluviales asturianas: la del Nalón y del Narcea, en sus tramos finales. La Edad del Hierro o Época Castreña (a partir del 800/700 ant. Cristo), está bien representada. Varios pueblos de altura, tuvieron que ver con emplazamientos castreños, característicos de los siglos de la cultura del hierro, entre los que destacan los de Praúa, La Mortera, Ventosa -mencionado en un documento del siglo XI-, Villar (Murias), el Cogollu (Cueiru) y otro del mismo nombre en Valdemora. La presencia y el dominio de Roma fue escaso, ya que las tierras candaminas carecían de minerales apetecidos por los poderes romanos como el oro y la plata. El nombre del territorio, Candamu, podría ser la denominación indígena de Júpiter, la divinidad central del panteón romano, aunque no todos están de acuerdo con esta etimología.

Los siglos V-X, llamados 'siglos oscuros' en otras latitudes, también lo son en la historia de Candamu. No existe ninguna documentación escrita y sólo disponemos de leves indicios, derivados de la toponimia prerromana o romana, considerada por muchos investigadores como 'hermosa y persistente memoria del paisaje'. El nombre de no pocas parcelas actuales parece remitirse a ese tracto histórico de medio millar de años.

En los umbrales del año 1000, e incluso bastante antes, comienzan a percibirse indicios de historia y cultura medievales en un paisaje de aldeas 'la Edad Media es un mundo de aldeas o pueblos', algunas de las cuales cuentan ya con fisonomía propia. Los dos primeros núcleos bien documentados son San Tisu y Candamín, ambos equidistantes y cercanos de la Cueva de la Peña.

Los orígenes del primero de ellos, San Tisu, están recogidos en el precioso Libro Becerro de Courias, la colección documental del monasterio más importante del país astur en el siglo XI, San Juan de Courias, a las afueras de la villa de Cangas de Narcea. Según este texto, en la localidad de San Tisu se levantaba el solar de un tal Leminio o Liminio, poderoso terrateniente del siglo VII-VIII y contemporáneo del rey de Pravia Silo (774-783). Allí establece una 'iglesia o monasterio familiar' con un imponente patrimonio. Era miembro de una poderosa familia noble, de la que saldrán dos obispos de Oviedo - Oveco (913-951) y Bermudo (971/75-991)- y a la que pertenecen también los condes Piñolo Ximeni y Aldonza Ordóniz, los fundadores del mencionado cenobio Couriense en 1044. Por eso, una parte importante del patrimonio San Tisu pasará al de Courias después de su constitución. En realidad, Leminio tiene todas las características de esos jefes locales de territorios concretos, que antes de la invasión musulmana o después de producirse ésta (711-22), fueron capaces de plantar cara al Islam en el monte Auseva y más tarde en Olalies (Proaza).

El otro núcleo bien documentado, Candamín -resumen o compendio del topónimo mayor-, en estrecha relación con San Román-San Pedro Mangón, el Valle y Santiago d'Aces, nos introduce en la historia medieval del futuro concejo y cuenta ya con documentación muy expresiva para aquella época. Esta última iglesia, por ejemplo, lleva el título de 'monasterio' en un 'Testamentum' del 1006. En 1074, un conde llamado Munio Gundisálviz dona al monasterio ovetense de San Vicente, la iglesia d San Pedro 'en el valle de Candamu' junto al palacio del rey junto al río Nalón. Se trata de San Pedro Mangón.

Y el 'palacio del rey', cuya situación exacta, un poco al norte de esta iglesia, puede establecerse con asombrosa exactitud, gracias a varios topónimos menores facilitados por el propio documento, y que perviven todavía. El 'palacio del rey' no era más que la residencia de un noble, el propio Nuño seguramente, que representaba la justicia y la autoridad de otro personaje situado más arriba en la escala social y en última instancia la del propio soberano leonés.

También está bien documentada la existencia de numerosos señores, laicos y eclesiásticos en el Medioevo de Candamu. Aún es posible situar con bastante precisión el emplazamiento de varias fortalezas o casas fuerte en las márgenes del Nalón: la de Cueiro, hoy desaparecida, menos el nombre y el recuerdo en la memoria de algún testigo excepcional; la de Murias, cerca de la desembocadura del Dele en el mismo Nalón; la del Valle; y, finalmente, la de San Román, cuyos restos imponentes del siglo XVI evidencian la potencia de sus titulares. Los monasterios de San Juan de Courias, Santa María de Belmonte y San Vicente d'Uviéu representan a la otra nobleza, la eclesiástica, que se esforzó también por garantizarse un espacio de dominio y de poder en el rico y estratégico valle del bajo Nalón.

Las aldeas que se asoman poco a poco al conjunto documental de la Edad Media llevan normalmente el nombre de 'villa' o aldea y los términos utilizados por lo general para designar toda la demarcación territorial suelen ser los de 'valle', 'tierra' o 'alfoz', este último, término técnico equivalente a concejo. Pero Candamu no fue concejo en sentido formal hasta el siglo XIX, 1803, 1835. Antes había dependido de Gozón, Pravia y Gráu sucesivamente.

Las estructuras sociales y económicas de Candamu no se diferencian de las características de otros concejos de valle en las Asturias centrales y cerca de la marina. El caserío de los pueblos con sus barrios, por lo general concentrado, sólo en ocasiones presenta una fisonomía dispersa. Quizás el Valle responda excepcionalmente a esta forma. Y el terrazgo, lugar de trabajo, se distribuía entre la agricultura -tierras dedicadas a pan o trigo rústico (espelta/escanda) y otro tipo de cereales más pobres como el mijo, el centeno o la cebada -el maíz en épocas modernas- y a frutales. Las parcelas de orientación ganadera también podían tener árboles frutales. La rigidez morfológica de estos espacios dedicados a la agricultura-ganadería, su organización y ubicación y los modos de explotación dependían de un modelo muy generalizado en Asturias, repetido casi miméticamente. Todavía resulta fácil encontrar los nombres del parcelario tradicional - llosu o llosa, ería, guetu, guerta, xenra...mortera (La Mortera)-, de raigambre claramente medieval, pero con contenidos reales muy diferentes ya. Por otra parte, la invasión de las segundas viviendas de nueva planta o con restauraciones mnada afortunadas de las antiguas, en la mayoría de los casos están desfigurando con excesiva rapidez el panorama tradicional de muchos pueblos, sin mencionar las construcciones de bloques de viviendas o 'chalets' de facturas aberrantes y colores tan novedosos como desafortunados en muchas ocasiones.

La producción de ciruelas 'claudias', la fresa, las manzanas o las castañas, suele considerarse como la más característica y valiosa de Candamu. Sin negarlo, sería injusto olvidar la potencia y la calidad de la producción vitícola. La toponimia tradicional es todavía muy elocuente. Cerca del caserío existen parcelas con nombres significativos: La Viña (San Tisu) y la Viñuca, la Mortera. Y en este mismo término, cerca de la Cava, puede encontrarse el Viñeu. En ocasiones, la explotación vitícola se llevaba a cabo en una parcela grande por varios campesinos o familias. De ahí el nombre de Las Viñas, La Folguera (El Valle). Y también pueden encontrarse topónimos similares cerca del Camín del Requeixu, a la vera de Espinosa (Fenoyeda), o en Ventosa, al lado de la iglesia parroquial. Un tercio aproximado del espacio de cultivo de Espinosa se llamaba la Viñaca. La Viñona es una parcela de notables proporciones cerca de Santusesu (Fenoyeda). Y podían multiplicarse los ejemplos. La iglesia parroquial de Santa María del Valle conserva la imagen de la patrona celestial con un racimo de uvas en la mano y se la reconoce popularmente como 'La Virgen de la Viña'. Las Parrucas, da nombre a un pequeño pueblo de San Román, dependiente eclesiásticamente de Valdemora. Todo hace pensar que muchas de las pomaradas actuales fueron plantadas sobre tierras de viñedo.

El cultivo de viñedo fue muy importante en Candamu hasta el siglo XIX por lo menos, según el testimonio de J. Madoz en su Diccionario geográfico-estadístico-histórico, Madrid, 1845-1850. Y seguía todavía en el XX. El año 1929, Francisco Menéndez, personalidad destacada de San Román, ganaba la Medalla de Plata de Asturias por la calidad de los vinos del concejo que producía en sus propias tierras. En su casa se conserva todavía un instrumental, muy moderno para su tiempo, relacionado con esta clase de producción. Desde hace diez años, M. Ángel López de Santusesu se ha embarcado, al parecer con éxito, en la empresa de la viticultura.

En estos 'tiempos duros' de crisis, cuando el bosque bajo, el viesco, amenaza con tragarse tierras y praderías cultivadas y llenas de espléndidos árboles frutales hasta hace poco tiempo, la vuelta a este tipo de renovación y recuperación agrícola constituiría seguramente una buena alternativa para una población sumida en grave proceso de recesión acelerada. La renovación económica propiciaría también la demográfica a base de foráneos que podrían recalar en Candamu atraídos por una agricultura en auge.

## **Comunicaciones.**

El concejo de Candamu tiene una red de transporte en sus vías principales que combinan autobús y tren. La Red de Carreteras de la Comunidad Autónoma une Candamo con Pravia, con el Aeropuerto y con Avilés, a través de las comarcales AS-236 y AS-237. A través de la AS-237 comunica también con Grau, desde donde podemos acceder a Uviéu por la Autovía A-63 (Uviéu- La Espina) o bien por la Nacional N-634.

**Ferrocarril.** Cuenta en San Román con una estación de ferrocarril de la empresa RENFE en la línea Uviéu-San Esteban (F-7) y en la línea regional Uviéu - Ferrol. También dispone de una estación en Sandiche y un apeadero en Aces. Para obtener información de los horarios pueden dirigirse al sitio web de la empresa:

<http://www.renfe.com/viajeros/feve/horarios.html>

**Autobuses.** El concejo cuenta con un servicio de autobuses que une Grau y Avilés varias veces al día.

**Taxi.** Candamu cuenta en la actualidad con dos licencias de servicio de taxi:

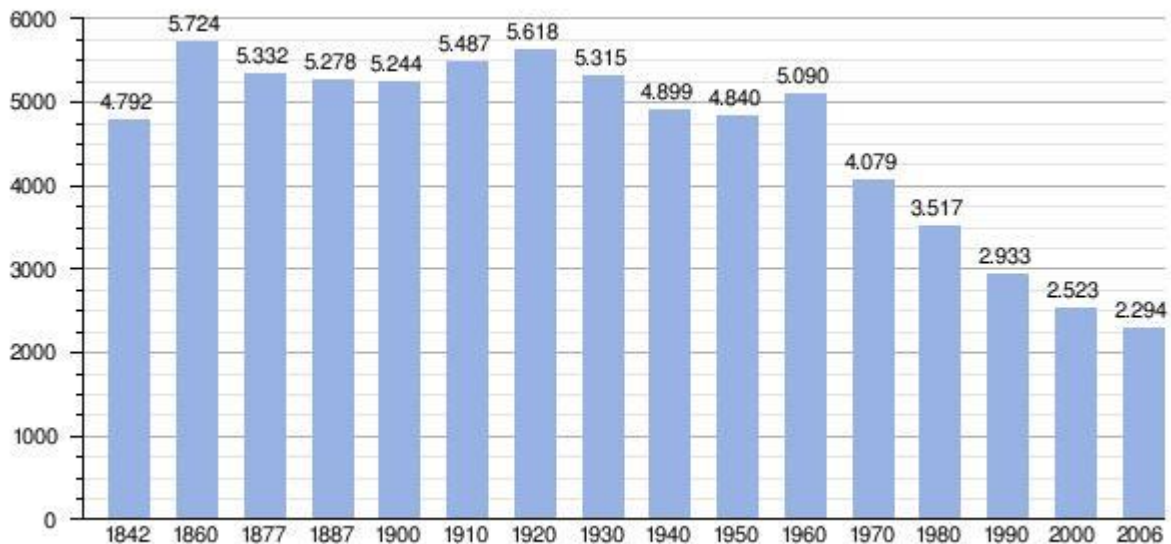
- En Grullos
- En San Román.

**Aeropuerto.** La distancia al aeropuerto es de 27 km. a través de la comarcal AS-236 y de 33 km. a través de la comarcal AS-237.

## **Geografía.**

Su relieve está bastante desgastado y sus picos más altos superan en poco los 600 metros, como podemos ver el pico Grande con 624 metros y el pico Pedrouzo de 614 metros. Otras alturas reseñables son: el Sollera de 598 metros, las Cruces de 539 metros, y la Matiella de 576 metros. El principal curso fluvial es el Nalón, ya en su curso bajo y sus afluentes: el Dele, el Reguirón y el Valle. Su paisaje montañoso, está marcado por especies foráneas: eucaliptos, pinos y otras especies que fueron con las que se repobló el concejo. En el fondo de los valles, su vegetación mantiene una rica variedad: fresnos, olmos, chopos, sauces.

### **Evolución demográfica:**



*Fuente: Instituto Nacional de Estadística de España.*

Los datos de población del municipio, referentes al 8 de mayo de 2017 y que han sido extraídos del Padrón Municipal de Habitantes, se recogen en los cuadros siguientes. El Concejo tiene una población de 2027 habitantes distribuida en 72,69 km<sup>2</sup> y se distribuye en once parroquias: Aces, Cuero, El Valle, Fenollada, Grullas, Llamero, Murias, Prahúa, San Román, San Tirso y Ventosa. El porcentaje de personas menores de 18 años es actualmente un 10,36 %.

**Tabla 1. Datos totales de la pirámide de población**

Edades	Varones	Mujeres	Total	% Varones	% Mujeres
<b>0 – 9</b>	51	64	115	44,35	55,65
<b>10 – 19</b>	68	48	116	58,62	41,38
<b>20 – 29</b>	59	74	133	44,36	55,64
<b>30 – 39</b>	135	108	243	55,56	44,44
<b>40 – 49</b>	162	140	302	53,64	46,36
<b>50 – 59</b>	157	136	293	53,58	46,42
<b>60 – 69</b>	147	162	309	47,57	52,43
<b>70 – 79</b>	124	138	262	47,33	52,67
<b>80 – 89</b>	75	128	203	36,95	63,05
<b>90 – 99</b>	18	30	48	37,50	62,50
<b>100 -109</b>	0	3	3	0,00	100,00
<b>Totales</b>	996	1031	2027	49,14	50,86

## Actividad económica:

### FICHA MUNICIPAL 2014

#### Candamo



#### Datos físicos

##### Superficie y cotas municipales

Superficie (km <sup>2</sup> )	71,97
Cota máxima (m): Pico de la Cruz (La Degollada)	624
Cota mínima (m): Río Nalón	11
Cota de la capital municipal (m): Grullas	120

##### Superficie según estratos

	km <sup>2</sup>
Superficie según estratos de altura:	
≤ 800 m	71,97
> 800 m	0,00
Superficie según estratos de pendiente:	
≤ 20 %	16,67
> 20 %	55,30

##### Superficie según usos

	km <sup>2</sup>
Tierras de cultivo	1,45
Prados y pastizales	27,67
Terreno forestal	38,01
Otras superficies	0,00

#### Población

##### Evolución de la población en los padrones de habitantes

	Población	% sobre Asturias	Densidad (hab./km <sup>2</sup> )
1900	5.261	0,82	73,10
1950	4.850	0,54	67,39
2001	2.180	0,24	35,58
2011	2.170	0,20	30,15
2012	2.124	0,20	29,51
2013	2.097	0,20	29,14
2014	2.108	0,20	29,29

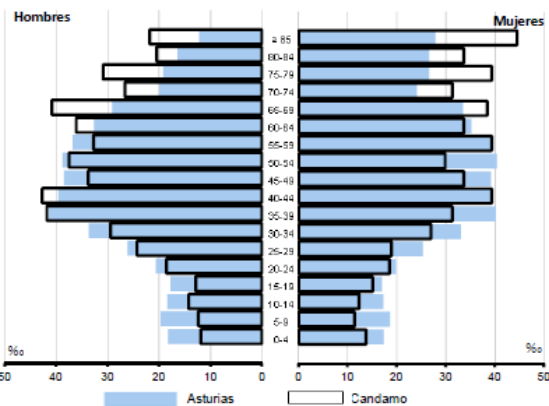
##### Población según sexo y edad

	Ambos sexos	Hombres	Mujeres
TOTAL	2.108	1.029	1.079
De 0 a 15 años	171	85	86
De 16 a 64 años	1.246	648	598
De 65 y más años	691	296	395

##### Movimiento natural de la población

	Número	Tasa (‰)
Nacimientos	15	6,17
Matrimonios	6	2,85
Defunciones	47	18,74
Saldo vegetativo	-32	-12,57

##### Pirámide de edades



##### Movimientos migratorios

	Número	Tasa (‰)
SALDO TOTAL	-14	-6,64
Saldo interno	0	0,00
Saldo externo	-14	-6,64

#### Estadísticas laborales

##### Empleo según sectores económicos

	Número	%
TOTAL	482	100,00
Agricultura y pesca	110	22,82
Industria	11	2,28
Construcción	69	14,32
Servicios	292	60,58

##### Paro registrado según sexo y edad

	Ambos sexos	Hombres	Mujeres
TOTAL	135	77	58
Menos de 25 años	13	6	7
De 25 a 44 años	58	32	26
De 45 y más años	64	39	25

FICHA MUNICIPAL 2014

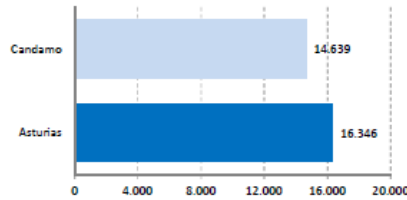
Candamo

**Estadísticas económicas**

**Principales magnitudes económicas (2012)**

	000€
<b>Producción:</b>	
Valor de producción (p.b.)	32.831
Valor añadido bruto (p.b.)	17.661
Agricultura y pesca	1.756
Industria	259
Construcción	3.680
Servicios	11.966
<b>Renta:</b>	
Renta disponible ajustada neta	30.895
Renta disponible ajustada neta por habitante (€)	14.639

**Renta disponible (€/hab.)**



**Sector primario**

**Explotaciones y cabaña ganadera**

	Explotaciones	Cabezas
Bovino	149	2.550
Ovino	32	279
Caprino	12	112

**Cuota láctea y cortas de madera**

	Número
Titulares	31
Cuota láctea (kg)	3.953.348
Cortas de madera (m3)	33.463

**Construcción y vivienda**

**Vivienda (2011)**

	Número
Edificios	1.008
Inmuebles	1.052
<b>Viviendas familiares:</b>	
Principales	915
No principales	135

**Construcción y catastro**

	Número
Licencias municipales	7
<b>Edificación de nueva planta:</b>	
Edificios	4
Viviendas	4
Valor catastral medio de inmuebles urbanos (€)	8.413

**Enseñanza y sanidad**

**Unidades y alumnos no universitarios**

	Unidades	Alumnos
TOTAL	5	69
Infantil y Primaria	5	69
Secundaria	0	0
Ciclos Formativos de FP Grado Supe	0	0

**Recursos y personal sanitario**

	Número
Hospitales	0
Camas hospitalarias	2
Centros de salud	1
Consultorios	6
Farmacias	6

**Turismo, cultura y tiempo libre**

**Turismo**

	Establecimientos	Plazas
<b>Establecimientos hoteleros:</b>		
Hoteles	1	13
Hostales	0	0
Pensiones	0	0
<b>Alojamientos de turismo rural:</b>		
Hoteles rurales	1	30
Casas de aldea	7	45
Apartamentos rurales	0	0
Otros alojamientos	4	41
Restaurantes	7	274

**Cultura y tiempo libre**

	Número
<b>Bienes de Interés Cultural (BIC)</b>	
Arquitectura civil y religiosa	4
Zonas arqueológicas	
Otros BIC	
<b>Red de bibliotecas:</b>	
Número de bibliotecas	1
Libros por habitante	7.521
Cotos regionales de caza	3,4
Número	1.300
Superficie (ha)	8

**Elecciones**

**Elecciones a la Junta General del Princ. de Asturias 2011**

Participación electoral	Candidaturas más votadas (%)
Censo electoral	1.937
Participación (%)	70,47
Abstención (%)	29,53
PSOE	42,39
FAC	31,68
Resto	25,93

**Elecciones municipales 2011**

Participación electoral	Candidaturas más votadas (%)
Censo electoral	1.939
Participación (%)	70,50
Abstención (%)	29,50
PSOE	54,23
FAC	22,44
Resto	23,33

## 2.2.- ANÁLISIS DE LA SITUACIÓN DE LA INFANCIA Y ADOLESCENCIA EN CANDAMO.

El total de población infantil y adolescente en Candamo, que están entre los 0 y los 18 años, son 210 habitantes, de los que 107 son varones y 103 mujeres. Del total de mujeres que viven en Candamo un 9,99 % son menores de 18 años y del total de varones un 10,74 % son menores de 18 años.

**Tabla 2. Población infantil por tramos de edad. Candamo 2017**

Edades	Niños	Niñas	Total
<b>0 - 4</b>	23	35	58
<b>5 - 9</b>	28	29	57
<b>10 - 14</b>	35	21	56
<b>15 - 17</b>	21	18	39
<b>Totales</b>	107	103	210

En una comparativa con los datos del 2012, fecha en que se aprobó el II Plan Integral de Infancia y Adolescencia, se observa un incremento de la población infantil, en 2012 el 8,42 % de la población Candamina tenía menos de 18 años, en la actualidad son un 10,36 % las personas menores de 18.

**Distribución territorial de la población menor de edad.** La dispersión de la población en pequeños núcleos de población determina la vida, especialmente la de niños y niñas, el número de niñas y niños por cada parroquia se refleja en la siguiente tabla:

	Niños	Niñas	Total
<b>ACES</b>	2	3	<b>5</b>
<b>CUERO</b>	8	13	<b>21</b>
<b>FENOLLEDA</b>	9	9	<b>18</b>
<b>GRULLOS</b>	13	11	<b>24</b>
<b>LLAMERO</b>	12	9	<b>21</b>
<b>MURIAS</b>	12	8	<b>20</b>
<b>PRAHÚA</b>	3	3	<b>6</b>
<b>SAN ROMÁN</b>	17	13	<b>30</b>
<b>SAN TIRSO</b>	3	9	<b>12</b>
<b>EL VALLE</b>	6	6	<b>12</b>
<b>VENTOSA</b>	22	19	<b>41</b>
<b>TOTAL</b>	<b>107</b>	<b>103</b>	<b>210</b>



**Población menor de edad, extranjera.** Respecto a los datos de personas de origen extranjero con empadronamiento en Candamo hay un total de 8 menores extranjeros, de los cuales su lugar de nacimiento fue:

País de nacimiento	Nº de menores
Brasil	2
Reino Unido	3
República Dominicana	1
Rumanía	2

El reconocimiento del título/carnet de **familias numerosas**, corresponde a la Consejería de Servicios y derechos Sociales del Gobierno del Principado de Asturias y según sus datos en noviembre de 2017 en el Concejo hay 11 familias numerosas.

#### **Niveles de escolarización, absentismo y fracaso escolar**

El recurso educativo que existe en el concejo, es el Colegio Público Prieto Bances, sito en Grullos, localidad donde se encuentra también el Ayuntamiento de Candamo. Este Centro imparte Educación Infantil y Primaria y depende de la Consejería de Educación del Gobierno del Principado de Asturias.

La población cuando alcanza la edad o promociona para la Enseñanza Secundaria Obligatoria, tiene que desplazarse fuera del municipio, siendo los Centros habituales:

- IES Cesar Rodríguez, público, en Grado.
- IES Ramón Areces, público, en Grado.
- IES Santa Eulalia de Mérida, público, en Pravia.
- Colegio San Fernando, concertado, en Avilés

Es necesario señalar, que no existen indicadores de absentismo escolar en ninguna de las etapas de escolarización obligatoria. Se mantiene la coordinación con los Centros escolares. Cuando se detecta un absentismo no justificado, superior al 20 % de las horas lectivas al trimestre y las actuaciones realizadas en el centro no pudieron solucionar el absentismo, informan al Centro de servicios sociales, para que se realice una valoración de la situación sociofamiliar y la intervención familiar que pudiera ser necesaria.

## Salud y Servicios Sanitarios

Los recursos destinados a la Promoción de la salud son:

**Atención primaria de salud.-** Consultorio médico de San Román, dependiente del Centro de Salud de Grado, cuenta con dos profesionales médicos y una D.U.E.. El pediatra es el mismo que atiende en el Centro de salud de Grado y realiza consultas en el Consultorio de San Román en Candamo, los jueves.

**Atención especializada.-** La atención primaria de salud se complementa con los servicios especializados que el SESPA presta en el Área Territorial IV, a la cual pertenece el municipio de Candamo:

- Hospital Universitario Central de Asturias (HUCA): Hospital de referencia para el Área ubicado en la localidad de Oviedo

- Centro de Salud Mental Infanto-Juvenil: su ámbito de actuación es el abordaje integral a los problemas de Salud Mental en niños, niñas y adolescentes (de 0 a 14 años), se encuentra ubicado en la localidad de Oviedo.

**Plan Municipal sobre Drogas.** El Plan Municipal de Drogas, fue puesto en marcha por iniciativa del Ayuntamiento de Candamo en 2011, con el apoyo de la Consejería de Sanidad del Principado de Asturias, de dónde se recibe apoyo económico anualmente, a través de la correspondiente subvención a Entidades Locales. Este Plan se traduce en la realización del programa “Ocio, salud y participación”, un programa de intervención comunitaria para la prevención del consumo de drogas y para la promoción de hábitos de vida saludable. Durante los años en que se lleva desarrollando esta propuesta se ha conseguido un alto nivel de implicación y de participación de agentes sociales y personas de distintas edades. El logro de los objetivos, la repercusión de las actividades y la satisfacción de quienes participan son indicadores que avalan la propuesta de continuación año tras año, con las actualizaciones necesarias.

## Población Infantil y adolescente en Situación de Vulnerabilidad Social

En cuanto a la población infantil en situación de vulnerabilidad, señalar que desde los servicios sociales municipales se han contabilizado 27 familias perceptoras de Salario Social Básico, siendo 13 de ellas familias con menores a cargo.

El Equipo de Intervención Técnica de Apoyo a la Familia, es un recurso vinculado a los Servicios Sociales Municipales, este lleva implantado en nuestro municipio junto con

otros municipios de la zona desde el 2010. Las familias con menores a cargo que han recibido atención por este Equipo fueron:

<b>Año</b>	<b>Nº de familias</b>
2010	0
2011	1
2012	2
2013	3
2014	2
2015	5
2016	3
2017	4

El número de menores con expediente de Protección de menores, abierto por la Consejería de Servicios y Derechos Sociales en Candamo son:

<b>Año</b>	<b>Nº de menores</b>
2014	0
2015	1
2016	2
2017	2

Datos Consejería de Servicio y Derechos Sociales y la Unidad de trabajo Social de Candamo

Dentro del Convenio para el desarrollo de las prestaciones básicas de servicios sociales (Plan Concertado) que se desarrolla en Candamo, se garantiza la atención de la población con la Unidad de Trabajo Social, específica para Candamo.

Se desarrolla un programa específico destinado a familias con menores y con escasos recursos económicos. Este Programa está financiado por la Administración General del Estado en un 72,6 € % y por la Administración de Principado de Asturias en un 27,40 %. Las personas interesadas y toda la unidad familiar se comprometen a colaborar con la trabajadora social para el desarrollo de la intervención y en el cumplimiento de los compromisos firmados, debiendo justificar el destino de la ayuda económica. Desde la Unidad de trabajo Social de Candamo se realizan las intervenciones sociales correspondientes y le corresponde la gestión del Programa de Ayudas a familias con dificultades económicas con menores:

<b>Año</b>	<b>Nº de familias</b>	<b>Nº de menores</b>	<b>Financiación</b>
2015	3	5	2.100 €
2016	3	7	2.100 €
2017	3	4	2.100 €

La minoría étnica que reside en nuestro municipio es el colectivo gitano, suelen ser una o dos familias, que no mantienen su domicilio en Candamo permanentemente, pues ocupan dos viviendas privadas en régimen de alquiler. Destacar que estas dos viviendas son consideradas como infravivienda por la falta de condiciones mínimas de habitabilidad.

En conclusión partiendo de la valoración de la situación económica como indicador de necesidad, son 13 familias las que perciben el Salario Social Básico (renta mínima autonómica), con menores a cargo, además de estas, hay otras dos distintas que tienen una intervención y apoyo psicosocial por el EITAF y hay otra más, que tuvo expediente de protección de menores por la Consejería de Servicios y Derechos Sociales. Estas son las familias con menores que se entienden como más vulnerables, sin contabilizar todas las familias que acuden a una intervención a servicios sociales.

### 2.3. RECURSOS DEL TERRITORIO RELACIONADOS CON LA INFANCIA Y ADOLESCENCIA.

- Asociación de Mujeres “SANTA EULALIA”
- Asociación de madres y padres de alumnos “LA FRESA”.
- Asociación de vecinos “SANTA MARÍA” de El Valle.
- Asociación de vecinos “SANTO ESPÍRITU”, de Valdemora.
- Asociación de vecinos “SAN BARTOLOMÉ”, de Grullos.
- Sociedad de Fomento de San Román de Candamo.
- Asociación de vecinos “SAN JUAN”, de Ventosa.
- Asociación de vecinos “SAN TIRSO”, de San Tirso.
- Asociación de vecinos “SANTA CLARA”, de Santoseso.
- Asociación de vecinos “SANTA MARIÑA”, Llamero- Ferreros.
- Asociación de vecinos “SAN ANDRÉS” de Prahúa.
- Asociación Cultural Deportiva “LAS CANDELAS”.
- Asociación de vecinos “SAN NICOLÁS DE BARI”, de Cuero.
- Asociación de vecinos “SAN FELIPE”, De Aces.
- Asociación de vecinos “SAN MARCOS”, de La Mortera.
- Banda de Gaites CONCEYU CANDAMO.

- Asociación de personas mayores “AMIGOS PARA SIEMPRE”
- Asociación vecinal San Román.
- Asociación de vecinos de Murias.
- Asociación de teatro de Candamo.
- Asociación de vecinos “LA MAGDALENA”, de la Mafalla.
- Candamo Fútbol Sala.
- Asociación “LOS SEIS PUEBLINOS DE CANDAMO” de Tablado.

Cáritas Interparroquial de Candamo.

- Asociación Juvenil “Candaminando”
- Asociación “Club Ciclista La Degollada”.

Asociación Juvenil “Los Glayus”

- Equipo de intervención técnica y apoyo a la familia (EITAF).

Colegio Público de Infantil y Primaria “PRIETO BANCES”, en Grullos.

- Equipo, médico, sanitario y pediátrico del Consultorio médico de San Román (Centro de salud de grado, SESPA).
- Oficina de Información juvenil de Grado.

Instituto de Educación Secundaria “Cesar Rodríguez”, en Grado.

- Equipo territorial de Servicios Sociales del área IV de la Consejería de Servicios y Derechos Sociales.

Directorio Municipal

### **Ayuntamiento de Candamo**

- **Dirección:** Carretera General s/n
- **Código postal:** 33829
- **Población:** Grullos
- **Provincia:** Asturias
- **Teléfono:** 985 82 80 56 - 985 82 83 51
- **Fax:** 985 82 82 28
- **Email:** [alcaldia@ayto-candamo.es](mailto:alcaldia@ayto-candamo.es)
- **Horario:** De lunes a viernes de 9:00h a 14:00 horas.

### **Biblioteca Pública Municipal "Francisco Cuervo y Valdés"**

La Biblioteca Pública Municipal de Candamo "Francisco Cuervo y Valdés" se encuentra ubicada en el Palacio Valdés Bazán. Nuestro objetivo es facilitar a todos-as el acceso gratuito a la información, la cultura y el ocio. La historia de nuestra biblioteca se inicia en el año 1985 y actualmente contamos con un fondo de unos 7.306 volúmenes.

- **Dirección:** Palacio Valdés Bazán s/n. 33828. San Román. **Teléfono:** 985 82 97 02
- **Email:** [turismo@ayto-candamo.es](mailto:turismo@ayto-candamo.es)
- **Horario:** HORARIO DE INVIERNO (del 2 de noviembre al 31 de mayo) De miércoles a viernes, de 17:00 h. a 20:30 h. HORARIO DE VERANO (del 1 de junio al 30 de septiembre. AGOSTO CERRADA) De 14:00 a 16:00 horas, de martes a viernes. Sábados, de 10:00 a 14:00 horas. Cerrado: Lunes, festivos, agosto y octubre

### **Centro de Interpretación de la Caverna de Cándamo**

- **Dirección:** Palacio Valdés Bazán s/n
- **Código postal:** 33828
- **Población:** San Román de Candamo
- **Provincia:** Asturias
- **Teléfono:** 985 82 97 02
- **Email:** [turismo@ayto-candamo.es](mailto:turismo@ayto-candamo.es)
- **Horario:** VERANO: de 10:00 a 14:00 horas, de martes a domingos. INVIERNO: de 10:00 a 14:00 horas, de miércoles a domingos

### **Centro de Dinamización Tecnológica Local (CDTL)**

- **Dirección:** Palacio Valdés Bazán s/n. 33828. San Román de Candamo. **Teléfono:** 985 82 97 02
- **Email:** [candamo@cdtls.es](mailto:candamo@cdtls.es)
- **Horario:** De lunes y miércoles, de 14:00 a 20:30 horas. Martes, jueves y viernes de 15:00 a 20:30 horas.

### **Casa Municipal de Cultura**

- **Dirección:** Palacio Valdés Bazán s/n. 33828. San Román de Candamo **Teléfono:** 985 82 97 02

### **Guarda Forestal (Planta baja)**

- **Horario:** Miércoles, de 12:00 a 13:00 horas

### **Información de fincas (planta 2º)**

- **Horario:** Atención al público: lunes y miércoles, de 10:00 a 14:00 horas

### **Punto de Información Catastral P. I. C. (Planta 1ª)**

- **Email:** [tesoreria@ayto-candamo.es](mailto:tesoreria@ayto-candamo.es)

### **A. D. L. y Recursos Humanos (Planta 1ª)**

- **Email:** [adl@ayto-candamo.es](mailto:adl@ayto-candamo.es)

### **Rompiendo Distancias (Planta Baja)**

- **Email:** [rompiendo.distancias@ayto-candamo.es](mailto:rompiendo.distancias@ayto-candamo.es)
- **Horario:** Lunes, miércoles y viernes de 9:00 a 14:00 horas.

### **Servicios Sociales (Planta baja)**

- **Email:** [servicios.sociales@ayto-candamo.es](mailto:servicios.sociales@ayto-candamo.es)
- **Horario:** De martes a jueves de 10:00 a 13:00 horas. Otros horarios con CITA PREVIA.

### **Oficina Técnica (Planta 1ª)**

- **Email:** [oficina.tecnica@ayto-candamo.es](mailto:oficina.tecnica@ayto-candamo.es)

### **Tesorería (Planta 1ª)**

- **Email:** [tesoreria@ayto-candamo.es](mailto:tesoreria@ayto-candamo.es)

### **Secretaría-Intervención (planta 1ª)**

- **Email:** [secretaria@ayto-candamo.es](mailto:secretaria@ayto-candamo.es)

### **Juzgado de Paz (Planta baja)**

- **Teléfono:** 678 763 941
- **Email:** [juzgado.candamo@asturias.org](mailto:juzgado.candamo@asturias.org)
- **Horario:** Lunes y viernes, de 9:00 a 11:00 horas

### **Policía Local (Planta baja)**

- **Teléfono:** 985 82 80 56 - 658 96 28 01
- **Email:** [policia.local@ayto-candamo.es](mailto:policia.local@ayto-candamo.es)
- **Horario:** De lunes a viernes de 8:00 a 14:30 horas

### **Registro General (Planta baja) Horario: Atención al público: lunes a viernes de 9:00 h. a 14:00 horas**

[info@ayto-candamo.es](mailto:info@ayto-candamo.es)  
[recepcion@ayto-candamo.es](mailto:recepcion@ayto-candamo.es)

### **Concejalía de Actividades Deportivas, Juventud y Medio Ambiente**

- **Email:** [medio.ambiente@ayto-candamo.es](mailto:medio.ambiente@ayto-candamo.es)

### **Concejalía de Bienestar Social, Sanidad e Igualdad**

- **Email:** [concejalia.s.sociales@ayto-candamo.es](mailto:concejalia.s.sociales@ayto-candamo.es)

**Concejalía de Cultura, Turismo, Empleo y Desarrollo Local**

- **Email:** [concejalia.cultura@ayto-candamo.es](mailto:concejalia.cultura@ayto-candamo.es)

**Concejalía de Urbanismo, Agroganadería, Participación Vecinal y Parque Móvil**

- **Email:** [concejalia.urbanismo@ayto-candamo.es](mailto:concejalia.urbanismo@ayto-candamo.es)

**Concejalía de Economía, Hacienda, Patrimonio, y Nuevas Tecnologías**

- **Email:** [nuevas.tecnologias@ayto-candamo.es](mailto:nuevas.tecnologias@ayto-candamo.es)

**Alcaldía**

- **Email:** [alcaldia@ayto-candamo.es](mailto:alcaldia@ayto-candamo.es)



### 3. PARTE VALORATIVA

#### 3.1. EVALUACIÓN DEL II PLAN DE INFANCIA Y ADOLESCENCIA DE CANDAMO. METODOLOGÍA.

La evaluación del II Plan se realizó como un proceso abierto y participativo. En el Consejo de Infancia y Adolescencia del 3 de marzo de 2016 se realizó una puesta en común de lo más destacado durante el último año y se entregó a todas las personas que participaron una ficha para que pudieran realizar una valoración de las actividades del II Plan. Una vez realizado el proceso de revisión, se recogieron propuestas de Representantes de Asociaciones, profesionales y del propio Grupo de participación Infantil y Adolescente. Algunas de las propuestas fueron negociadas en la Audiencia Pública realizada el 25 de abril de 2017, con la Alcaldesa y el Grupo de Participación.

#### Ficha de Evaluación del II Plan Integral

##### ACTUACIONES QUE SE REALIZARON:

LINEA DE ACTUACIÓN	ACTUACIÓN	Puntúala del 0 al 5	¿La propondrías para un III Plan?	
			Si	No
1. Línea de sensibilización y Promoción de los Derechos de la Infancia.	- Promover el desarrollo de actividades que contribuyan a dar a conocer y respetar los Derecho de la Infancia: Grupos de participación infantil.			
2. Línea de Familias y Protección.	- Escuela de familias “Espacios de Participación” desarrollando en el Colegio Público Prieto Bances e impulsado por las consejerías de educación y Ciencia y Presidencia justicia e Igualdad del Gobierno del Principado de Asturias.			
3. Línea de educación.	- Mantener el proyecto intergeneracional de Rompiendo Distancias entre mayores de 65 años y el alumnado del Colegio Prieto Bances:  Huerto en el colegio, lunes de 13 a 14 h. Visitas guiadas a la Exposición “Oficios y llabores de nuegos mayores”, 2010. - Talleres que fomenten el buen uso de las TIC, así como tareas de apoyo individuales desde el TCDL: Taller Internet y familia de 4 horas en 2009. Taller de informática infantil de una semana de duración, en julio 2010 y 2011.			
4. Línea del Entorno y del Medio Ambiente.	- Taller de Educación Vial para viandantes y usuarios de bicicletas: pintado de un circuito para bicicletas 2011-2012.			
5. Línea de Promoción y Prevención para la Salud.	- Plan de Salud 2011-2012: Taller de ocio saludable I y II en horario escolar, noviembre y diciembre 2011. Taller de prevención de consumo de drogas dentro del curso de monitoras. Festival de la salud 28 de marzo 2012.  - Taller de “Desayuno Saludable” en el IES Cesar Rodríguez.  - Taller sobre educación sexual y anticoncepción en el IES Cesar Rodríguez con personal médico y sanitario del Centro de Salud de Grado.			
6. Línea de Promoción del Deporte y Cultura.	- Realización de actividades culturales en el ámbito escolar y en la Casa de Cultura Palacio Valdés Bazán (Cuentacuentos, títeres, teatro infantil...)  - Realización de actividades que fomenten el deporte: - Apoyo a los cursillos de natación del Colegio Prieto Bances			

	<ul style="list-style-type: none"> <li>- Apoyo al grupo de fútbol sala de Candamo (equitaciones del ejercicio 2011).</li> <li>- Realización de actividades de fomento de la lectura a través de la Biblioteca Pública Municipal Francisco Cuervo y Valdés. <ul style="list-style-type: none"> <li>- Jornadas de Lectura mensual hasta Julio de 2010</li> <li>- Jornadas de Lectura en Navidad en el 2010</li> </ul> </li> </ul>			
7. Línea de Participación Infantil.	<ul style="list-style-type: none"> <li>- Taller de monitoras de tiempo libre los sábados, nov.2011-2012.</li> <li>- Taller de ocio los martes en horario de actividad extraescolar, 2011-2012.</li> <li>- Realización de audiencias públicas con los y las responsables de carácter político del Ayuntamiento de Candamo.</li> <li>- Realización de actividades para visibilizar la participación infantil y juvenil: Elaboración del vídeo “Un pueblín en la mochila” 2010.</li> <li>Taller de juegos en el Festival de La Fresa de Candamo 2010 y 2011.</li> <li>Elaboración y presentación el 21 de junio de 2011 del vídeo “Comer y contar”.</li> </ul>			

**ACTUACIONES QUE NO SE REALIZARON:**

LINEA DE ACTUACIÓN	ACTUACIÓN	Puntúala del 0 al 5	¿La propondrías para un III Plan?	
			Si	No
1. Línea de sensibilización y promoción de los Derechos de la Infancia.	- Incluir en la página web del Ayuntamiento un apartado que difunda el Plan de Infancia y sus actuaciones.			
3. Línea de Educación	- Priorizar el Plan Local de Inmigración en actuación dirigidas a la infancia inmigrante.			
4. Línea del Entorno y del Medio Ambiente	<ul style="list-style-type: none"> <li>- Jornada de encuentro con el guarda forestal de la Consejería de Medio Rural para dar a conocer los cambios estacionales en distintos entornos de la zona.</li> <li>- Campaña de sensibilización ambiental en la comunidad escolar de Candamo dentro del Proyecto de Acciones Sostenibilidad local Agenda 21.</li> </ul>			
5. línea de Promoción y Prevención para la salud.	- Taller de “desayuno saludable” en el Colegio Público Prieto Bances.			
7. Línea de Participación Infantil	<ul style="list-style-type: none"> <li>- Campamentos o campos de trabajo dirigido a niños y niñas con el objetivo de recuperación de tradiciones.</li> <li>- Puesta en Marcha de una asociación juvenil del concejo.</li> <li>- Impulsar la creación del Consejo Municipal de Infancia.</li> <li>- Instalación de buzones en el Colegio Público Prieto Bances. Palacio Valdés Bazán y Ayuntamiento para recoger las opiniones y demandas de niños, niñas, y adolescentes sobre cuestiones municipales.</li> </ul>			
8. Línea de coordinación	<ul style="list-style-type: none"> <li>- Creación de un espacio en la página web municipal para que la infancia y la adolescencia puedan aportar sus informaciones, actividades y demandas.</li> <li>- Creación de una Comisión Infancia integrada por personal político y técnico para la coordinación, seguimiento y evaluación del I Plan de Infancia.</li> </ul>			

Para el grupo de participación infantil de los más pequeños se adaptó el método de trabajo, con los siguientes pasos:

- Se tomó el apartado de actuaciones de la ficha de evaluación de los adultos. Cada actuación la denominaron con un nombre fácil de comprender para los niños y niñas.
- Se pregunto si alguien presente conocía la actividad. Cuando alguien no lo sabía otro se lo explicaba. Si nadie lo sabía se las explicaba de qué iba el tema.

- Se adaptó la puntuación a la escala de 1 a 10 porque les es más familiar.
- Una vez que se ha revisado cada actuación se les preguntó, si creían que tiene que seguir haciéndose o no.
- Mediante una lluvia de ideas hicieron aportaciones para incluir en el nuevo plan de infancia.

**NNA aportaron las siguientes valoraciones:**

¿Qué acciones recordáis que se hayan puesto en marcha en los últimos años desde/para/por los niños y niñas de Candamo? ¿Cómo las valoráis del 0 al 10?

- Campamento Urbano: 9.
- Trabajo sobre los Derechos del niño y de la niña: 9.
- Pasapalabra sobre los Derechos y los niños refugiados: 9.
- Reconocimiento CAI: 10.
- Encuentros Autonómicos: 10.
- Encuentros Estatales: 10.
- Audiencias: 10.
- Trabajo “Construir frente a Consumir”: 10.
- Marcha a favor de las personas: 10.
- Zona de juegos y circuito de educación vial: 10.
- Limpieza de los baños del polideportivo: 10.
- Mejora de la pista de tenis: 10.
- Escuela de Padres y Ludoteca: 8.
- Talleres Vida Saludable: 10.
- Cine para niñas y niños: 10.

**Trabajaron por ámbitos, y destacaron algunas medidas que se llevaron a cabo en cada ámbito...**

DEPORTE Y CULTURA: “el deporte son los juegos, pasarlo bien, hacer amigos y participar en actividades que sientan bien al cuerpo”.

“la cultura es aprender cosas nuevas, pasar buenos ratos y estar con la familia para que te cuenten cosas”.

- Ejemplos de acciones: carrera BTT, la pista de tenis, circuito de educación vial, bolos, la marcha a favor de las personas, la piscina, el belén de Cumbres”. “Cine, visitas a la cueva, excursiones con el colegio, obra de teatro de Los Glayus, fiestas del pueblo, actividades extraescolares (grupo de participación)”.

FAMILIA Y PROTECCIÓN: “la familia es el amor entre personas, la familia es gente de la misma sangre”.

“La protección es el cuidado entre personas”

- Ejemplos de acciones: Cursos para padres.

EDUCACIÓN: “la educación es un derecho, es el proceso por el cual las personas obtenemos conocimientos”.

- Ejemplos de acciones: “el colegio, las actividades extraescolares, aprender jugando”.

ENTORNO Y MEDIO AMBIENTE: “el medio ambiente es lo que nos rodea, el medio que tenemos que cuidar, la naturaleza”.

- Ejemplos de acciones: “en Ferreros se pusieron contenedores de reciclaje, desde el grupo de participación estamos reciclando objetos desechables para darles otro uso y que perduren”.

SALUD: “es cuando no nos duele nada, cuando nos sentimos bien”.

- Ejemplos de acciones: “centro de salud, guía de salud del grupo de participación, las actividades en la residencia de mayores”.

DERECHOS DE LA INFANCIA:

“son las cosas que pueden hacer las personas que están en la etapa de la infancia y que nadie les debería quitar, por ejemplo: derecho a la educación, derecho al juego, derecho a la salud y a la sanidad, derecho a tener una familia, derecho a tener un hogar...”

- Ejemplos de acciones: “Cuando trabajamos el tema de los niños y niñas refugiadas, el pasapalabra de los derechos, los encuentros donde participamos...”

#### 4. CONCLUSIONES

La situación de la infancia de Candamo se caracteriza por dos contrastes, por un lado el privilegio de una vida más sana, tranquila y por el otro la dispersión y envejecimiento de la población.

Entre las muchas ventajas que pueden suponer para un niño o niña crecer en un entorno rural, destacar que tiene la oportunidad de poder llevar una vida más activa, más “jugar fuera de casa”, con menos peligros y esto favorece una mayor independencia en algunas edades. Hay una impresión general de que las costumbres familiares, respecto a la alimentación son más sanas, con menos tendencia al consumo de alimentos precocinados, envasados y con exceso de grasas industriales y azúcares. Se constata el apoyo que se recibe de la “familia extensa” y vecindad, para la organización de horarios, traslados en coche a actividades extraescolares y otras tareas de cada día. En los pueblos se vive en contacto con la naturaleza, y los menores conocen animales y vegetación de forma directa y natural.

Las principales desventajas son la poca población infantil y adolescente y su dispersión. Candamo es una zona rural con población envejecida y además de esto, los menores viven en distintos núcleos, dándose situaciones de que en el mismo pueblo vive sólo un menor o un solo grupo de hermanos. Ya hemos visto que el número de menores por Parroquias varía entre 5 y 41 NNA en cada parroquia (extensión con varios núcleos).

La dispersión de núcleos de población de este Concejo, lleva a que algunos niños y niñas no tengan vecindario de su edad, y si a eso se suma la dificultad geográfica para acceder a actividades deportivas y de ocio, sobre todo durante el invierno, nos encontramos casos de “sedentarismo rural”, siendo difícil garantizar el derecho al juego. Relacionado con la dispersión geográfica y la escasez de transporte público en horarios suficientes, hay que destacar la dificultad de acceso a actividades lúdico deportivas, a otros pueblos y/o concejos, porque dependen de personas adultas para que les desplacen a estas actividades. De ahí que el fomento de la participación infantil se organice principalmente en el entorno del Colegio Público y aprovechando los horarios libres y de actividades extraescolares.

Se plantea la necesidad de continuar trabajando, la educación en valores como la solidaridad, aprovechamiento de los recursos y sobre todo dirigida a aumentar el valor de lo propio (entorno, recursos, vida en zona rural, etc).

Continúa la preocupación por el abandono escolar una vez que se alcanzan los 16 años, sobre todo teniendo en cuenta el alto porcentaje de desempleo juvenil en la actualidad y por tanto quienes no continúan estudiando, apenas tienen perspectivas laborales inmediatas. La situación provoca dos desventajas en el momento del abandono, primero

dejan de realizar actividad de desarrollo y promoción persona y en segundo lugar disminuyen sus posibilidades para su futuro laboral.

Se siente la necesidad de que exista en cada pueblo un lugar de encuentro o de juego para niños y niñas. En la situación económica actual resulta difícil crear nuevos parques y se llega a plantear que sean los propios vecinos quienes se impliquen tanto para el mantenimiento, de lo que existe como para buscar nuevas ideas de lugares de encuentro: horario del centro social, “pradín” privado con derecho a uso público.

Relacionado con el descubrimiento de las posibilidades y las ventajas que se tienen por vivir en una zona rural como Candamo, se propusieron actividades deportivas y en contacto con la naturaleza que permita conocer nuevos rincones y compartir experiencias entre distintas generaciones, que se están realizando desde el Proyecto de Participación Ciudadana “Construyendo Candamo”.

Se recoge la preocupación de los padres y madres, por cómo abordar determinados temas que les preocupan de la educación de sus hijos e hijas, sobre todo relacionados con educación sexual, consumo de drogas, ciberbullying y uso de redes sociales.

La visión de la población en conjunto y la que se tiene desde las áreas municipales y otros Agentes sociales, ayuda para que en la organización de servicios y actividades, se tenga en cuenta a los propios NNyA como destinatarios y su opinión.

Las chicas de la Asociación Juvenil “Candaminando”, resaltan la importancia que tiene para ellas, el tomar parte activa de lo que sucede en el Concejo. Es necesario que la información de las actividades llegue a todos, pero también es muy importante mentalizarse en que la participación ciudadana, hace que Candamo esté más vivo.

En resumen destacamos aquellas materias, problemas y necesidades que son necesarias abordar tanto como debilidades, amenazas, fortalezas y oportunidades:

**Debilidades:** Los espacios siempre condicionan a la acción, como tal, en el caso del Municipio de Candamo, es una realidad que está formado por distintos pueblos que se separan entre ellos por carreteras y montañas. La infancia y la adolescencia está repartida a lo largo y ancho del Municipio y por ello, en algunos casos, vemos dificultad de encuentro o reunión fuera de los horarios establecidos por el Centro Educativo.

**Amenazas:** Quizás pueda ser una amenaza el hecho de que la población adolescente, sobretodo, vea como necesidad marcharse del Municipio y emplear su tiempo de ocio en otros espacios donde haya mayor población de su misma edad y una oferta diferente (bares, discotecas...)

**Fortalezas:** Candamo es un Municipio con una trayectoria participativa grande, con experiencias de gran potencia y con mucha visibilidad. Esto permite que haya continuidad,

que se le dé la importancia que merece, que los adultos y adultas pongan en valor lo que supone y que la comunidad se implique. De esta forma, no sólo observamos calidad en los grupos de participación infantil y adolescente, sino, que los propios adultos y adultas son contagiados por esta dinámica y ayudan a dinamizar su Concejo, este es el segundo año que se desarrolla el proyecto “Construyendo Candamo”, espacio de adultos y adultas que se unen para dar respuesta a necesidades del municipio, organizando eventos, actos abiertos a toda la comunidad, actividades para los niños, niñas y adolescentes, visitas a la residencia de personas mayores...

Observamos que la participación en Candamo se vive como algo muy integrado en los y las ciudadanas de diferentes edades y con situaciones diversas. Cuando esto es una realidad, como resultado obtenemos una comunidad más libre, más autónoma, con más herramientas participativas, con mayor protagonismo... Desde el Ayuntamiento, el apoyo es claro y esto facilita los procesos, los vecinos y vecinas no ven al ayuntamiento como una mera institución, sino, como un grupo de personas que trabajan con/desde/para las personas que viven en el municipio, formando parte activa de todo aquello que se pone en marcha, que se propone desde los grupos de participación, ayudando en la medida de lo posible. La Participación Infantil, Adolescente y Adulta que se desarrolla en Candamo, está viva y es vivida.

**Oportunidades:** Como explicamos en el punto anterior, Candamo tiene una base firme en relación a la participación infantil y adolescente, a la implicación de los adultos y adultas, al apoyo constante por parte del ayuntamiento... Esto, lejos de generar una situación de estancamiento, genera más dinámicas participativas, da la oportunidad y las herramientas necesarias para poder continuar con esta misma inercia.

El hecho de ser un Municipio relativamente pequeño, da la oportunidad de un encuentro más próximo entre vecinos y vecinas, con mayor confianza, calidad y calidez en las relaciones personales. Permite una relación muy cercana entre políticos y políticas y las personas que viven en el Municipio, esto ofrece la oportunidad de generar una comunicación más directa, amable y personal.

Por otro lado, creemos que el espacio del Colegio Prieto Bances, nos permite por espacio y horarios tener un seguimiento año tras año con los niños y niñas que forman parte de los grupos de participación infantil, hace que los más pequeños conozcan poco a poco esta realidad y estén con ganas de cumplir la edad para poder formar parte de los grupos. Así, cada año se suman nuevos niños y niñas y hay una continuidad.

#### 4.1. RETOS

- Aumentar la identificación positiva de lo rural, frente a lo urbano.
- Favorecer actividades dirigidas a NNA de participación, y de tiempo libre.

- Analizar cómo solventar la dificultad de transporte público, de toda la población pero que afecta especialmente a NNA.
- Valorar la conveniencia de que exista, un lugar de encuentro o de juego para niños y niñas, en cada pueblo.
- Fomentar el respeto al medio ambiente y el desarrollo de iniciativas colectivas

#### 4.2. PRIORIDADES

- Garantizar las actividades de ocio y tiempo libre de NNA.
- Prevenir el abandono escolar a los 16 años.
- Apoyar las actividades intergeneracionales.
- Coordinación entre los profesionales para un mejor aprovechamiento de los recursos dirigidos a NNA.
- Garantizar la Participación infantil y adolescente y aumentar su visibilidad hacia la población general.
- Garantizar la Coordinación entre Centro escolar, madres y padres y Consejería de educación, para que se garantice el transporte escolar en todos los núcleos donde haya NNA.
- Mantenimiento de los parques y equipamientos deportivos.

#### 4.3. OBJETIVOS A CONSEGUIR.

Además de las prioridades establecidas se propone que los Objetivos a medio plazo para la mejora del bienestar y de los derechos de la infancia y la adolescencia en Candamo y que se desarrollan en el III Plan Integral de la Infancia y Adolescencia de Candamo son:

1. Promover los Derechos de la Infancia
2. Garantizar la Participación Infantil y adolescente
3. Apoyar a las familias para el desarrollo personal y familiar
4. Fomentar la Educación en valores y promoción cultural.
5. Fomentar la Conservación del entorno y del medio ambiente.
6. Promover una vida activa y saludable